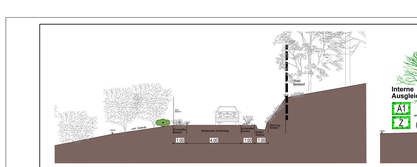

SYSTEMSCHNITT 1-1 Wirtschaftsweg Bestand M 1:100

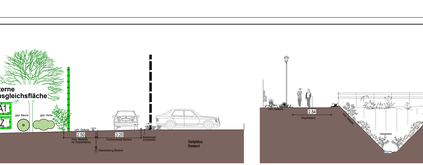

SCHNITT 2-2 Wirtschaftsweg Bestand M 1:100

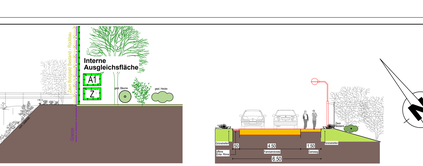

SYSTEMSCHNITT 3-3 Hartgraben Bestand M 1:100



SCHNITT 4-4 Erschließungsstraße M 1:100

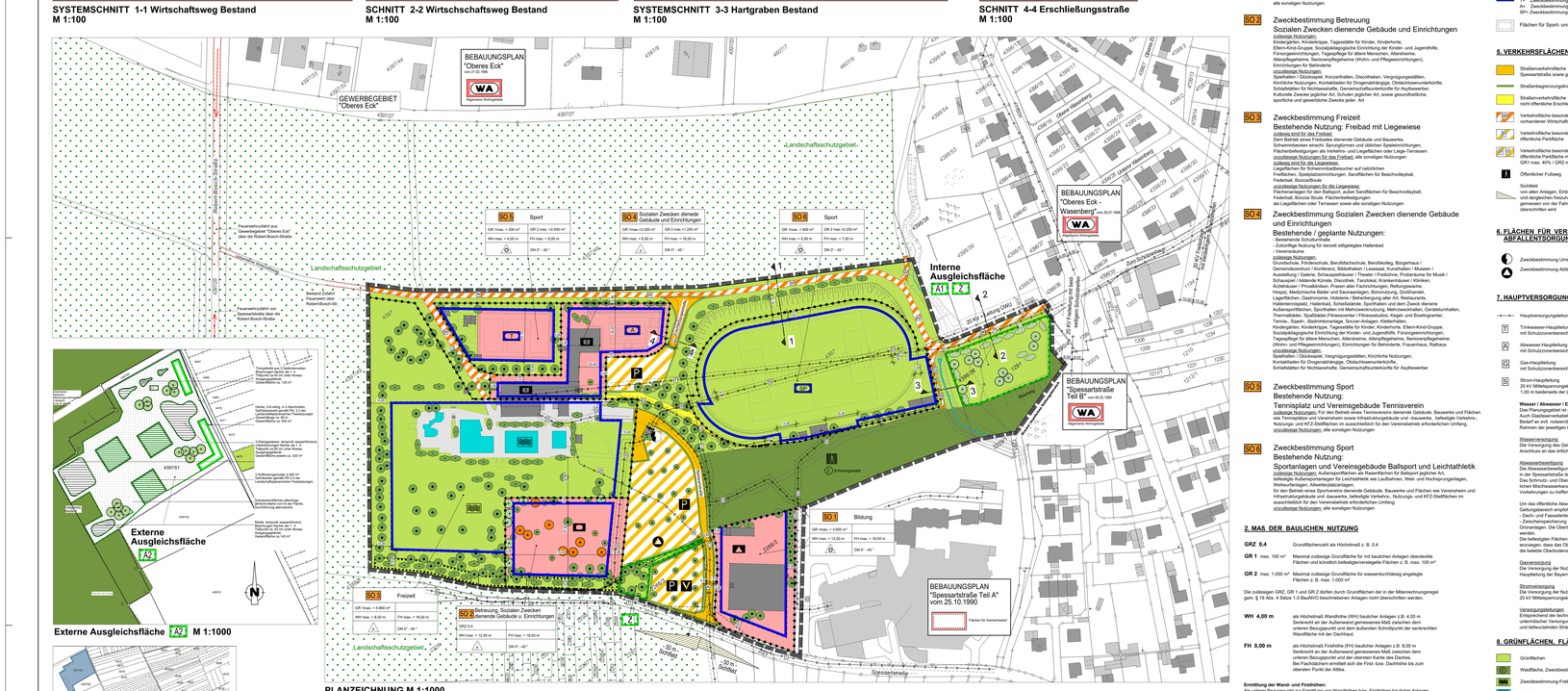
BEBAUUNGSPLAN "Oberes Eck"
GEWERBEGEBIET "Oberes Eck"
Landschaftsschutzgebiet
BEBAUUNGSPLAN "Oberes Eck - Wasenberg" vom 28.07.1986
WA
Allgemeine Wohngebiete
SO 5 Sport
GR 1max. = 2.200 m²
GR 2 max. =2.400 m²
FH max. = 8,00 m
ON 0° - 45 °
SO 5 Sozialen Zwecken dienende Gebäude und Einrichtungen
GR1max. =3.200 m²
GR 2 max.=1.200 m²
FH max. = 8,50 m
FH max. = 16,50 m
SO 6 Sport
GR 1max. = 900 m²
GR 2 max.=200 m²
FH max. = 5,00 m
FH max. = 7,00 m
Interne Ausgleichsfläche
A1
Z1
BEBAUUNGSPLAN "Spessartstraße Teil B" vom 08.02.1995
Allgemeine Wohngebiete
Erholungsanlage
SO 3 Bildung
GR 1max. = 3.800 m²
GR1 max. = 12,50 m
FH max. = 16,00 m
ON 0° - 45 °
BEBAUUNGSPLAN "Spessartstraße Teil A" vom 25.10.1990
Flächen für Gemeinbedarf
SO 3 Freizeit
GR 1max. = 8.800 m²
GR1max. = 8,50 m
FH max. = 16,00 m
ON 0° - 45 °
SO 5 Sozialen Zwecken dienende Gebäude u. Einrichtungen
GR2 EA
GR1max. =12,50 m
FH max. = 18,00 m
ON 0° - 45 °
Externe Ausgleichsfläche
A2
Spessartstraße
Obere Straße
Dorfstraße
Zum Kirchweiher
Am Kirchweiher
Hauptstraße
Bachstraße
Kirchstraße
Dorfplatz
Am Dorfplatz
Zum Wasenberg
Am Wasenberg
Oberer Weg
Oberer Graben
Zum Hirschgraben
Am Hirschgraben
Am Hirschgraben
Zum Hirschgraben
Am Hirschgraben
Zum Hirschgraben
Am Hirschgraben
Zum