BREITBAND INITIATIVE BAYERN

Breitbandportal Bayern

Gemeinde Triefenstein

Übersicht über die derzeitige Breitband-Nutzung und gemeldeten Bedarf

Erstellt am: 05.10.2009

BREITBAND INITIATIVE BAYERN

Zuständig als Breitbandpate

Silke Zapf
Mail: geschaeftsleitung@triefenstein.bayern.de
Tel: 09395-970111
Rathausstraße 2
97855 Triefenstein

Übersicht Gemeinde Triefenstein

Nutzer	Meldungen	Unterversorgt (<1 MBit)	Erhöhter Bedarf
Unternehmen	47	26	24
Landwirtschaftliche Betriebe	0	0	0
Öffentliche Einrichtungen	0	0	0
Haushalte	103	73	0

Derzeitige Technologie (Mehrfachnennung möglich)	Meldungen	
Telefon-Modem:	5	
ISDN	12	
DSL	128	unter 0,5: 34 0,5 bis 1: 38 1 bis 3: 21 3 bis 6: 17 6 bis 10: 2 über 10: 6
WLAN	3	
WiMAX	0	
GSM/UMTS	0	
Kabel	0	
Satellit	0	
Standleitung	3	unter 0,5: 0 0,5 bis 1: 1 1 bis 3: 2 3 bis 6: 0

		6 bis 10: 0 über 10: 0
Sonstiges	0	unter 0,5: 0 0,5 bis 1: 0 1 bis 3: 0 3 bis 6: 0 6 bis 10: 0 über 10: 0
Kein Internet	0	

Übersicht der Ortsteile Triefenstein

- Homburg a.Main
- Lengfurt
- Rettersheim
- Trennfeld
- Triefenstein

BREITBAND INITIATIVE BAYERN

Ortsteil Homburg a.Main

Nutzer	Meldungen	Unterversorgt (<1 MBit)	Erhöhter Bedarf
Unternehmen	9	1	4
Landwirtschaftliche Betriebe	0	0	0
Öffentliche Einrichtungen	0	0	0
Haushalte	16	5	0

Derzeitige Technologie (Mehrfachnennung möglich)	Meldungen	
Telefon-Modem:	0	
ISDN	0	
DSL	24	unter 0,5: 0 0,5 bis 1: 4 1 bis 3: 1 3 bis 6: 12 6 bis 10: 0 über 10: 5
WLAN	1	
WiMAX	0	
GSM/UMTS	0	
Kabel	0	
Satellit	0	
Standleitung	0	unter 0,5: 0 0,5 bis 1: 0 1 bis 3: 0 3 bis 6: 0 6 bis 10: 0 über 10: 0
Sonstiges	0	unter 0,5: 0 0,5 bis 1: 0 1 bis 3: 0 3 bis 6: 0 6 bis 10: 0 über 10: 0

Kein Internet	0

Begründung für erhöhten Bedarf in Unternehmen, Landwirtschaftlichen Betrieben, öffentlichen Einrichtungen

- 3 bis 6 MBit/s: "keine Angabe"
- 1 bis 3 MBit/s: "Beruflicher Datenaustausch mit meinem Arbeitgeber und Internetzugang für Feriengäste"
- 3 bis 6 MBit/s: "keine Angabe"
- Kein weiterer Bedarf: "keine Angabe"
- 6 bis 10 MBit/s: "keine Angabe"

BREITBAND INITIATIVE BAYERN

Ortsteil Lengfurt

Nutzer	Meldungen	Unterversorgt (<1 MBit)	Erhöhter Bedarf
Unternehmen	27	22	16
Landwirtschaftliche Betriebe	0	0	0
Öffentliche Einrichtungen	0	0	0
Haushalte	71	63	0

Derzeitige Technologie (Mehrfachnennung möglich)	Meldungen	
Telefon-Modem:	5	
ISDN	10	
DSL	80	unter 0,5: 34 0,5 bis 1: 32 1 bis 3: 7 3 bis 6: 1 6 bis 10: 2 über 10: 0
WLAN	1	
WiMAX	0	
GSM/UMTS	0	
Kabel	0	
Satellit	0	
Standleitung	3	unter 0,5: 0 0,5 bis 1: 1 1 bis 3: 2 3 bis 6: 0 6 bis 10: 0 über 10: 0
Sonstiges	0	unter 0,5: 0 0,5 bis 1: 0 1 bis 3: 0 3 bis 6: 0 6 bis 10: 0 über 10: 0
Kein Internet	0	

BREITBAND INITIATIVE BAYERN

Begründung für erhöhten Bedarf in Unternehmen, Landwirtschaftlichen Betrieben, öffentlichen Einrichtungen

- unter 0,5 MBit/s: "Übertragungsrate für Online-Versicherungsverträge bzw. Downloads für Programme"
- unter 0,5 MBit/s: "Ersatzteilkataloge online, dauerhafte Verbindung z. Pioggo Italien"
- 1 bis 3 MBit/s: "sehr teuer"
- über 10 MBit/s: "schneller"
- 6 bis 10 MBit/s: "ständig Dateien und Bilder laden da Internethandel"
- über 10 MBit/s: "Versendung von großen Datenmengen"
- 3 bis 6 MBit/s: "große Datenmengen bei Bildern und CAD Dateien"
- 3 bis 6 MBit/s: "Ziel ist die Bearbeitung von Dokumenten/Dateien auf einem ausgelagerten Server von meinem Büro aus"
- 3 bis 6 MBit/s: "wesentlich schneller"
- über 10 MBit/s: "unzumutbare Performance für Homeoffice-Arbeitsplätze mit VPIV-Zugang"
- 1 bis 3 MBit/s: "Alles was ich produziere (Grafik/Illustration) muß durch diese Leitung"
- über 10 MBit/s: "Verbindungsgeschwindigkeit bislang einfach zu gering"
- über 10 MBit/s: "große Mengen v. Datentransfer, Herunterladen von Plänen und Daten 10- 12 Büroarbeitsplätze"
- 1 bis 3 MBit/s: "schnellerer Datenaustausch notwendig"
- 3 bis 6 MBit/s: "langer Zeitaufwand bei Downloads. Kein Telefonieren über Internet möglich."
- über 10 MBit/s: "W-LAN-Netz für alle Campinggäste"

BREITBAND INITIATIVE BAYERN

Ortsteil Rettersheim

Nutzer	Meldungen	Unterversorgt (<1 MBit)	Erhöhter Bedarf
Unternehmen	4	2	1
Landwirtschaftliche Betriebe	0	0	0
Öffentliche Einrichtungen	0	0	0
Haushalte	8	3	0

Derzeitige Technologie (Mehrfachnennung möglich)	Meldungen	
Telefon-Modem:	0	
ISDN	1	
DSL	11	unter 0,5: 0 0,5 bis 1: 2 1 bis 3: 5 3 bis 6: 2 6 bis 10: 0 über 10: 0
WLAN	0	
WiMAX	0	
GSM/UMTS	0	
Kabel	0	
Satellit	0	
Standleitung	0	unter 0,5: 0 0,5 bis 1: 0 1 bis 3: 0 3 bis 6: 0 6 bis 10: 0 über 10: 0
Sonstiges	0	unter 0,5: 0 0,5 bis 1: 0 1 bis 3: 0 3 bis 6: 0 6 bis 10: 0 über 10: 0

Kein Internet	0

Begründung für erhöhten Bedarf in Unternehmen, Landwirtschaftlichen Betrieben, öffentlichen Einrichtungen

- über 10 MBit/s: "Wir bewegen uns viel im Internet und verschicken dabei auch große Datenmengen und erhalten auch große Datenmengen"

Ortsteil Trennfeld

Nutzer	Meldungen	Unterversorgt (<1 MBit)	Erhöhter Bedarf
Unternehmen	7	1	3
Landwirtschaftliche Betriebe	0	0	0
Öffentliche Einrichtungen	0	0	0
Haushalte	8	2	0

Derzeitige Technologie (Mehrfachnennung möglich)	Meldungen	
Telefon-Modem:	0	
ISDN	1	
DSL	13	unter 0,5: 0 0,5 bis 1: 0 1 bis 3: 8 3 bis 6: 2 6 bis 10: 0 über 10: 1
WLAN	1	
WiMAX	0	
GSM/UMTS	0	
Kabel	0	
Satellit	0	
Standleitung	0	unter 0,5: 0 0,5 bis 1: 0 1 bis 3: 0 3 bis 6: 0 6 bis 10: 0 über 10: 0
Sonstiges	0	unter 0,5: 0 0,5 bis 1: 0 1 bis 3: 0 3 bis 6: 0 6 bis 10: 0 über 10: 0

Kein Internet	0

Begründung für erhöhten Bedarf in Unternehmen, Landwirtschaftlichen Betrieben, öffentlichen Einrichtungen

- über 10 MBit/s: "große Datenmengen müssen versendet werden"
- über 10 MBit/s: "schneller Datentransfer"
- 6 bis 10 MBit/s: "Homeoffice und muss große Datenmengen zum Arbeitgeber versenden"

Ortsteil Triefenstein

Keine Meldungen erfasst

Unternehmen in Triefenstein

Nutzer	Meldungen	Unterversorgt (<1 MBit)	Erhöhter Bedarf
Unternehmen	47	26	24

Derzeitige Technologie (Mehrfachnennung möglich)	Meldungen	
Telefon-Modem:	1	
ISDN	5	
DSL	38	unter 0,5: 7 0,5 bis 1: 7 1 bis 3: 8 3 bis 6: 7 6 bis 10: 1 über 10: 2
WLAN	1	
WiMAX	0	
GSM/UMTS	0	
Kabel	0	
Satellit	0	
Standleitung	3	unter 0,5: 0 0,5 bis 1: 1 1 bis 3: 2 3 bis 6: 0 6 bis 10: 0 über 10: 0
Sonstiges	0	unter 0,5: 0 0,5 bis 1: 0 1 bis 3: 0 3 bis 6: 0 6 bis 10: 0 über 10: 0
Kein Internet	0	

Bedarf	24	unter 0,5: 2 0,5 bis 1: 0 1 bis 3: 4 3 bis 6: 6 6 bis 10: 3 über 10: 9

Landwirtschaftliche Betriebe in Triefenstein
Keine Meldungen erfasst

Öffentliche Einrichtungen in Triefenstein
Keine Meldungen erfasst

Haushalte in Triefenstein

Nutzer	Meldungen	Unterversorgt (<1 MBit)	Erhöhter Bedarf
Haushalte	103	73	0

Derzeitige Technologie (Mehrfachnennung möglich)	Meldungen	
Telefon-Modem:	4	
ISDN	7	
DSL	90	unter 0,5: 27 0,5 bis 1: 31 1 bis 3: 13 3 bis 6: 10 6 bis 10: 1 über 10: 4
WLAN	2	
WiMAX	0	
GSM/UMTS	0	
Kabel	0	
Satellit	0	
Standleitung	0	unter 0,5: 0 0,5 bis 1: 0 1 bis 3: 0 3 bis 6: 0 6 bis 10: 0 über 10: 0
Sonstiges	0	unter 0,5: 0 0,5 bis 1: 0 1 bis 3: 0

		3 bis 6: 0 6 bis 10: 0 über 10: 0
Kein Internet	0	

BREITBAND INITIATIVE BAYERN

Triefenstein: Unterversorgte Nutzer

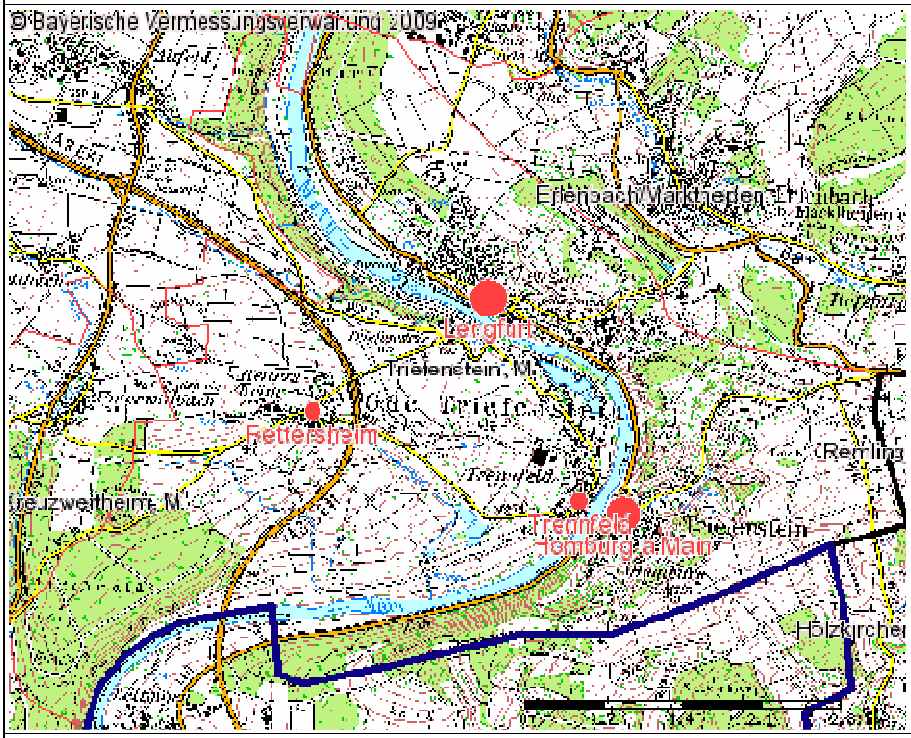

Kartenthemen

- [x] Unterversorgte Ortsteile gesamt
  - 1 bis 5 (Unternehmen, Landw. Betriebe, Öff. Einricht., Haushalte)
  - (6 bis 10 Unternehmen, Landw. Betriebe, Öff. Einricht., Haushalte)
  - 11 und mehr (Unternehmen, Landw. Betriebe, Öff. Einricht., Haushalte)

Hintergrundthemen

- [x] Digitale Luftbildkarte (ab M. 1:10.000)
- [ ] Digitale Ortskarte (ab M. 1:10.000)
- [x] Topografische Karte (ab M. 1:50.000 bis M. 1:10.000)
- [x] Reg.Bez.-Grenze
- [x] Landkreisgrenze
- [x] Gemeindegrenze

Geodaten: © Bayer. Vermessungsverwaltung powered by IHK-GIS

BREITBAND INITIATIVE BAYERN

Triefenstein: Erhöhter Bedarf

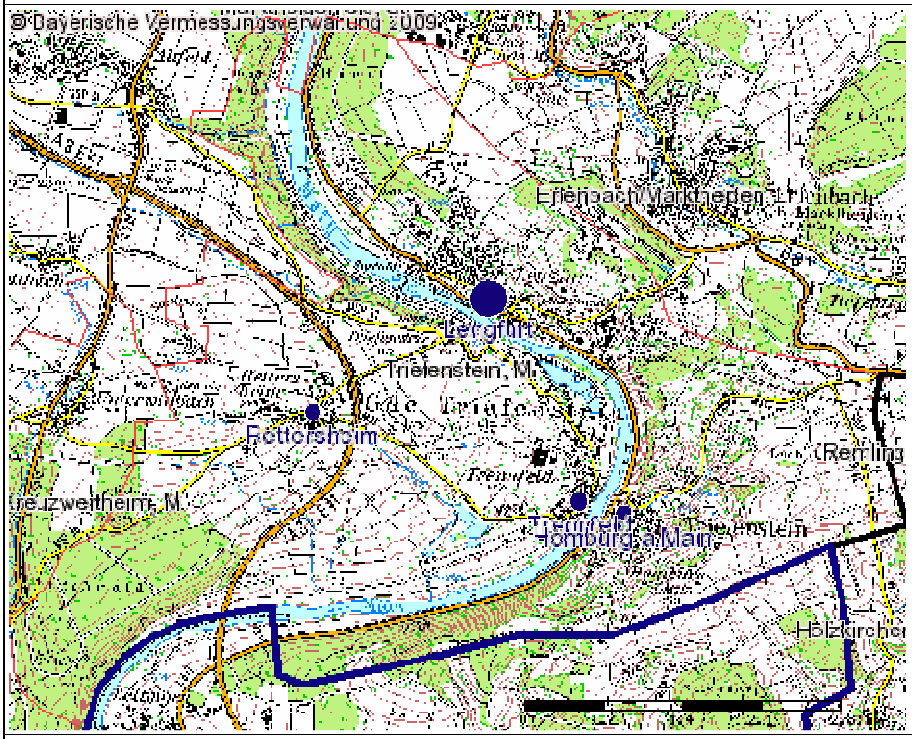

Kartenthemen

- [x] Ortsteile mit Mehrbedarf gesamt
  - 1 bis 5 (Unternehmen, Landw. Betriebe, Öff. Einricht., Haushalte)
  - (6 bis 10 Unternehmen, Landw. Betriebe, Öff. Einricht., Haushalte)
  - 11 und mehr (Unternehmen, Landw. Betriebe, Öff. Einricht., Haushalte)

Hintergrundthemen

- [x] Digitale Luftbildkarte (ab M. 1:10.000)
- [ ] Digitale Ortskarte (ab M. 1:10.000)
- [x] Topografische Karte (ab M. 1:50.000 bis M. 1:10.000)
- [x] Reg.Bez.-Grenze
- [x] Landkreisgrenze
- [x] Gemeindegrenze

Geodaten: © Bayer. Vermessungsverwaltung powered by IHK-GIS

BREITBAND INITIATIVE BAYERN

Triefenstein: Breitbandinfrastruktur

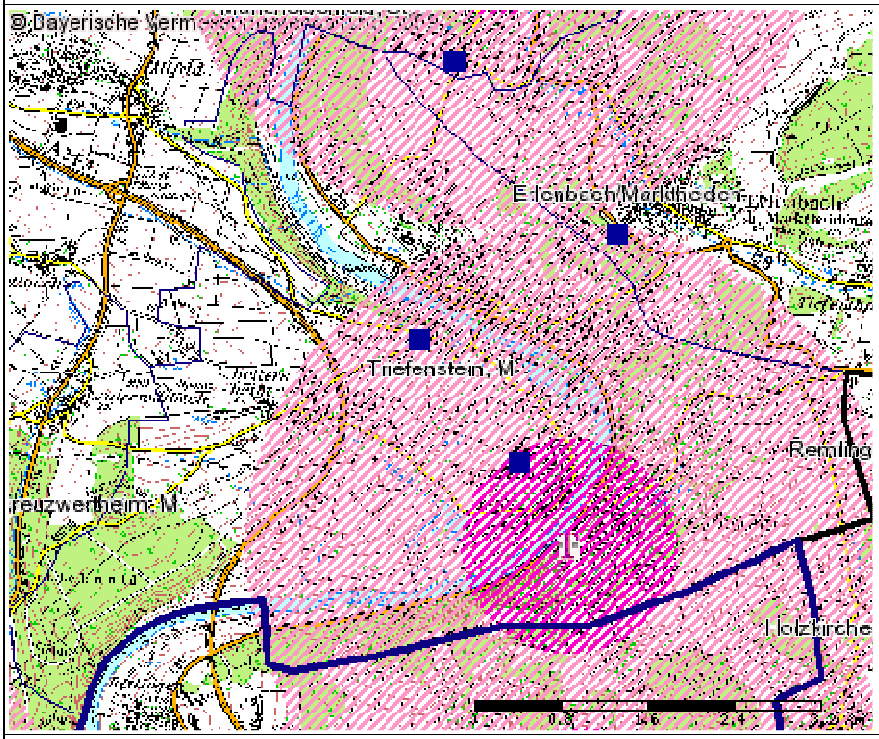

Kartenthemen

- HVT-Standorte
  - Standort HVT Telekom
- HVT-Radien
  - Radius 1 km
  - Radius 3 km
- Standorte Deutsche Funkturm GmbH (DFMG)
  - Standort DFMG
- Mobilfunkstandorte Vodafone
  - Freistehende Masten Vodafone

Hintergrundthemen

- Topografische Karte (ab M. 1:50.000 bis M. 1:10.000)
- Reg.Bez.-Grenze
- Landkreisgrenze
- Gemeindegrenze

Geodaten: © Bayer. Vermessungsverwaltung powered by IHK-GIS